

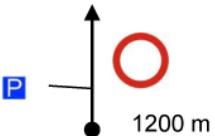

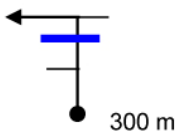
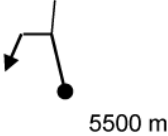
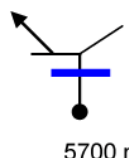
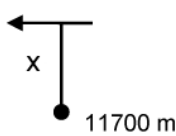

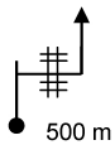
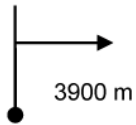



Tour Rund um den Edersee

Start auf dem Schützenplatz in Bad Wildungen, Doktor-Born-Str.			
Tageskilometer auf 0,00		Start im Minutentakt	
0,800 km	rechts halten	Brunnenallee	
0,900 km	nach links	Dr.-Marc-Straße	
1,450 km	vorbei am Hotel Maritim	Am Unterscheid	
2,550 km	nach rechts	Bilsteinstraße	
3,950 km	nach links	Friedrich-Ebert-Str.	
5,450 km	nach links	B 485 Richtung Griflitz - Mehlen - Affoldern	
9,950 km	nach links	Richtung Affoldern <u>Achtung:</u> Unübersichtlicher Abzweig!!	
14,250 km	nach links	der Hauptstraße folgend Hemfurth/Rehbach	
14,520 km	nach rechts	Sperrmauerstr. links halten	


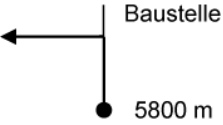
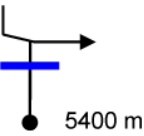
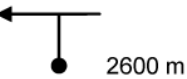

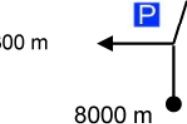

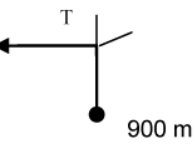
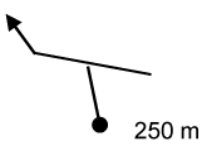


FIAT 124 Spider Club Deutschland e. V.

15,720 km	Geradeaus	<u>in die gesperrte Straße bis zum Aquapark</u>		
Aquapark	kurze Rast	Fotostation und Wissenswertes zum Edersee		
16,920 km		Zurück Am Parkplatz vorbei		
17,220 km	nach links	Richtung Nieder-Werbe (es geht rund um den Edersee)		Fahrt bitte langsam - genießt den Ausblick
22,620 km	übergehend in	Ederseerandstr. bis Nieder-Werbe		
28,320 km	Nach links	Richtung Vöhl links Jausenstation rechts Sommerrodelbahn		
40,000 km	nach links	in Herzhausen B252 Richtung Frankenberg X links Café Ederblick		
40,500 km	nach rechts 	L 3084 Richtung Buchenberg Achtung! Bodenwelle an Bahnübergang!!		
44,400 km	In Buchenberg nach rechts	Fürstenberger Str. Richtung Fürstenberg		
47,000 km	übergehend in	Mittelstr. Richtung Rhadern		







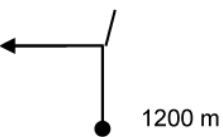
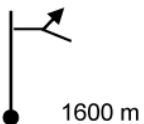


FIAT 124 Spider Club Deutschland e. V.

51,900 km	nach links	L 3076 Richtung Dalwigksthäl - Frankenberg		
57,700 km	In Sachsenberg nach links	Orker Str. (L 3084) Richtung Niederorke		
63,100 km	In Niederorke nach rechts	Richtung Ederbringhausen		
65,700 km	nach links	B 252 Richtung Korbach		
69,200 km	nach rechts	L 3085 Richtung Frankenau		
77,200 km	nach links	ins Feriendorf einfahren		
?????????		Mittagspause Km-Stand bitte aufschreiben	Andere Strecke nach Bergfreiheit zur Edelstein-Schleiferei	und Schneewittchen- Dorf siehe unten X Seite 5
77,800 km	Zurück auf nach links	L 3085 Richtung Frankenau		
78,700 km	nach links	Hinter der Linde		
78,950 km	nach links	Waldecker Str. (L 3332) Richtung Frebershausen		

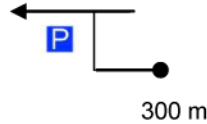
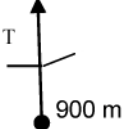
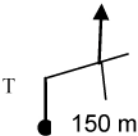
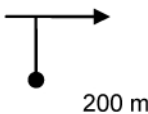
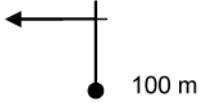
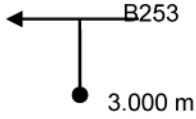
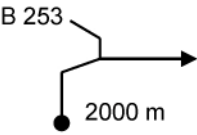
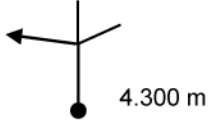


FIAT 124 Spider Club Deutschland e. V.

83,750 km	in Frebershausen nach rechts	Richtung Albertshausen		
87,350 km	geradeaus  Rechts vor Links !	Richtung Albertshausen		
90,950 km	nach rechts	Mühlenstr.		Bitte langsam fahren - Kurgäste!
91,350 km	nach links	durch die Ortsmitte		
91,750 km	nach rechts	Quellenstr.		
92,950	nach links	Frankenberger Str. Richtung Bad Wildungen		
94,550 km	nach rechts	Dr.-Born-Str. Göbel's Hotel Quellenhof		



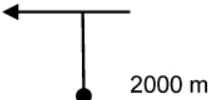
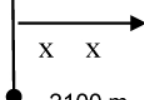
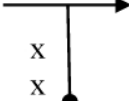
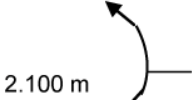
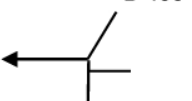




X Alternativroute zur Edelsteinschmiede (samstags geschlossen) oder zum Kaffee trinken im Hotel Hardtmühle in Bergfreiheit (das Schneewittchendorf):

0,000 km		Mittagspause Tageskilometerzähler auf 0,000 km	
0,300 km	Zurück auf	L 3085	
1,200 km	geradeaus	Ederstraße/ Am Neuen Tor	
1,350 km	links ab	Rieschstr.	
1,550 km	rechts ab	Frankenberger Str. Richtung Bad Wildungen	
1,650 km	links ab	Wildunger Str. Richtung Bad Wildungen	
4,650 km	links ab	B 253 Richtung Bad Wildungen	
6,650 km	in Löhldorf rechts ab	Hainaer Str. (L 3077) Richtung Haina	
7,750 km	links ab	K 106 Richtung Armsfeld	



FIAT 124 Spider Club Deutschland e. V.

11,450 km	links ab	K 47 Richtung Hüttenrode/ Armsfeld	
14,650 km	Rechts ab	Bergfreiheiter Str. Richtung Bergfreiheit	
16,650 km	Links ab	Urftaler Str. Richtung Bad Wildungen/Bergfreiheit	
18,750 km	Rechts ab	Im Urfttal Rechts die Edelstein- Schleiferei und das Hotel Hardtmühle	
18,850 km	Rechts ab	Zurück auf Hauptstraße	
20,950 km	der Straße folgend		
24,350 km	links ab	Frankenstr. B 485	
24,900 km	geradeaus	Richtung Odershausen	
29,000 km	der Straße folgend dann rechts ab	Marburger Str. Wildunger Str. Pärnerweg Frankenberger Str.	
31,700 km	rechts ab	Göbels Hotel Quellenhof	